

INFORME DIARIO DE MONITOREO DE MEDIOS*

*Vigilancia basada en eventos de interés epidemiológico mediante el monitoreo de medios abiertos de comunicación locales y nacionales.

Reporte de eventos:

Tema	Medio	Fecha	Resumen	Liga	Prioridad
Covid-19	El sol de Cuernavaca	12 julio 2020	En una semana en el estado se confirmaron 248 personas portadoras de Covid-19, contra 302 que fueron descartados; de acuerdo a los reportes de la Secretaría de Salud del domingo 5 de julio al domingo 12 del mismo mes surgieron otros 48 casos sospechosos, 72 más activos catalogados así por iniciar con síntomas, y en cuanto a defunciones se contaron 47.	https://www.elsoldecuernavaca.com.mx/local/fallecen-47-por-covid-en-una-semana-5485398.html	Bajo
Covid-19	Diario de Morelos	12 julio 2020	El Ayuntamiento de Cuernavaca atendió de manera inmediata, una solicitud ciudadana hecha llegar la Secretaría de Desarrollo Sustentable y Servicios Públicos (SDSySP), para realizar una jornada de descacharrización ante la presencia de casos de dengue en una unidad habitacional de la colonia Lomas de Cortés.	https://www.diariodemorelos.com/noticias/contin-trabajos-para-evitar-contagios-de-dengue-zika-y-chicungunya	Bajo
Covid-19	La Unión	13 julio 2020	Funcionarios de la administración municipal de Cuernavaca recorrieron un gimnasio con el personal administrativo y operativo del mismo, para analizar las medidas que han generado en aras de preservar la salud de los usuarios, una vez que se reapertura este giro.	https://www.launion.com.mx/morelos/sociedad/noticias/163753-supervisan-medidas-sanitarias-en-gimnasios-para-proxima-reapertura.html	Bajo
Covid-19	La Unión	13 julio 2020	Dentro del Plan Integral para la Reapertura y Reactivación Económica del Estado de Morelos que presentó el gobernador Cuauhtémoc Blanco Bravo, salud es el primer eje, afirmó Marco Antonio Cantú Cuevas, titular del ramo, al destacar que, durante este proceso, por ningún motivo se descuidará el tema sanitario.	https://www.launion.com.mx/morelos/sociedad/noticias/163756-no-se-descuidara-sanidad-durante-reapertura-y-reactivacion-economica-cantu-cuevas.html	Bajo
Covid-19	La Unión	12 julio 2020	La información sobre el retraso en el pago a la compañía encargada de este servicio no significaría la interrupción del mismo.	https://www.launion.com.mx/morelos/sociedad/noticias/163705-falsa-suspension-del-servicio-de-recoleccion-de-basura-en-cuernavaca.html	Bajo
Covid-19	La Unión	13 julio 2020	El municipio de Zacatepec cerró ayer la semana con el mayor número de contagios de coronavirus covid-19 de toda la región sur de Morelos. Esa localidad se mantiene como la que mayor número de casos ha acumulado en las últimas semanas.	https://www.launion.com.mx/morelos/zona-sur/noticias/163765-zona-sur-zacatepec-sigue-sumando-casos-de-covid-19.html	Bajo



SERVICIOS
DE SALUD



<http://ssm.gob.mx>



Servicios de Salud Morelos



@MorelosSalud

Tema	Medio	Fecha	Resumen	Liga	Prioridad
Covid-19	La Jornada	12 julio 2020	Cuernavaca no cuenta con un protocolo especial para el tratamiento de la basura derivada del uso de los cubre bocas, guantes y caretas, por lo que para evitar más contagios por COVID19, es necesario apelar sólo a la "conciencia ciudadana" y exhortar a la gente a que cuando deseche estos elementos, lo haga en un bolsa de plástico, los rocíe de cloro, los separe del resto de la basura y los tire en el carro que pasa a domicilio, a fin de evitar que también haya riesgo para el personal de limpia.	http://www.lajornadamorelos.com.mx/sociedad-y-justicia/2020/07/12/23181/sin-control-desecho-los-cubrebocas-en-esta-ciudad	Bajo



SERVICIOS
DE SALUD



<http://ssm.gob.mx>



Servicios de Salud Morelos



@MorelosSalud

INFORME DE RIESGOS METEOROLÓGICOS

Fuente: Servicio Meteorológico Nacional de México, CONAGUA.

LLUVIAS PUNTUALES FUERTES EN EL NOROESTE, OCCIDENTE, SUR Y SURESTE DE MÉXICO

Para hoy, un **canal de baja presión** extendido desde el norte hasta el centro del país, interactuará con **inestabilidad en niveles altos de la atmósfera** y con el **ingreso de aire húmedo** del Océano Pacífico, lo que generará chubascos y lluvias puntuales fuertes acompañadas de actividad eléctrica, ráfagas de viento y posibles granizadas sobre entidades del noroeste, norte, centro y sur de la República Mexicana, incluyendo al Valle de México.

Por otra parte, la **onda tropical No. 16** y otro **canal de baja presión** extendido sobre la Bahía de Campeche, ocasionarán chubascos, descargas eléctricas y ráfagas de viento al paso de las tormentas en la Península de Yucatán y lluvias puntuales fuertes en el sureste del país.

La **onda tropical No. 15** asociada con una **zona de baja presión con potencial de desarrollo ciclónico** en el Océano Pacífico, favorecerán lluvias en el occidente del país.

Finalmente, se mantendrán temperaturas muy calurosas en los estados fronterizos del norte de México, litoral del Pacífico y zonas del litoral del Golfo de México y Península de Yucatán, con temperaturas máximas superiores a 40 °C en 12 entidades del territorio nacional.

Las lluvias podrían acompañarse de descargas eléctricas, posible caída de granizo y fuertes rachas de viento durante las tormentas.

Pronóstico de Precipitación:

Intervalos de chubascos (5.1 a 25 litros por metro cuadrado) acompañados de descargas eléctricas, granizadas y rachas fuertes de viento durante las tormentas: Zacatecas, Estado de México, Ciudad de México, **Morelos**, Puebla, Veracruz, Tabasco, Campeche, Yucatán y Quintana Roo.

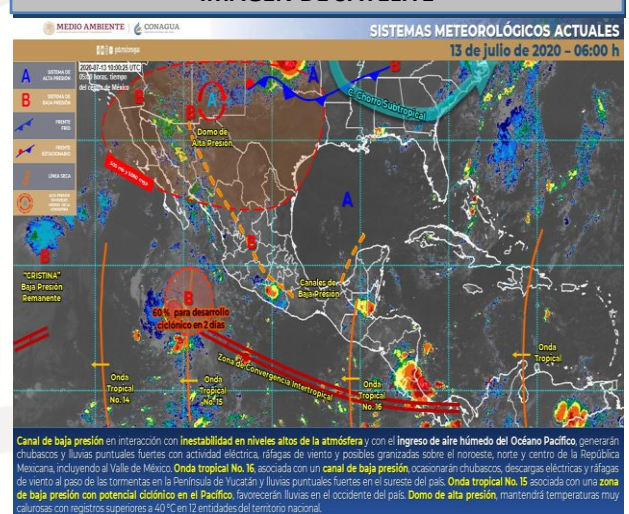
Pronóstico de Temperaturas Máximas:

Temperaturas máximas de 35°C a 40°C: Durango, San Luis Potosí (oriente), Jalisco, Colima, Michoacán, Guerrero, Oaxaca (región del Istmo), Tabasco y Quintana Roo.

Pronóstico en región Mesa Central:

Cielo medio nublado por la mañana, incremento de nublados por la tarde con intervalos de chubascos en **Morelos** y Puebla, así como lluvias aisladas en Guanajuato, Querétaro, Hidalgo y Tlaxcala, todas con descargas eléctricas y posible caída de granizo. Ambiente caluroso y viento de componente este de 15 a 30 km/h en la región, además de rachas de 50 km/h en zonas de tormenta.

IMAGEN DE SATELITE



SERVICIOS
DE SALUD



<http://ssm.gob.mx>



Servicios de Salud Morelos



@MorelosSalud

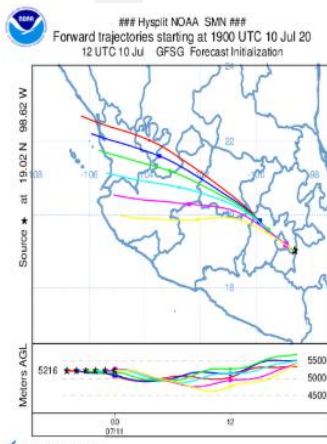
INFORME DE MONITOREO VOLCÁNICO Y SISMOLÓGICO

Fuente: Servicio Sismológico Nacional, UNAM. / Centro nacional de Prevención de Desastres (CENAPRED)

En las últimas 24 horas, mediante el sistema de monitoreo del volcán Popocatepetl se identificaron **94 exhalaciones** acompañadas de gases volcánicos y en ocasiones de ligeras cantidades de ceniza, las más importantes se presentaron el día de hoy a las 02:04 h y a las 04:54 h, en donde se observó material incandescente en el interior del cráter. Además, se registraron **135 minutos de tremor**.

NIVEL DE ALERTA	SEMAFORO	AMARILLO-FASE 2
	Incremento de actividad: <ul style="list-style-type: none"> Pluma de vapor de agua y gas Ligera caída de ceniza en áreas cercanas Caída de fragmentos incandescentes Crecimiento y destrucción de domos de lava Posibilidad de flujos piroclásticos por explosiones Flujos de lodo o escombros de corto alcance 	

RECOMENDACIONES PARA LA FASE AMARILLO FASE 2
<ol style="list-style-type: none"> Continuar con el radio de seguridad de 12 km, por lo que la permanencia en esa área no está permitida. Controlar el tránsito entre Santiago Xalitlintla y San Pedro Nexapa, vía Paso de Cortés. A las autoridades de Protección Civil, mantener sus procedimientos preventivos, de acuerdo con sus planes operativos. A la población se le recomienda elevar la atención a los avisos de las autoridades de su localidad y se exhorta a no acercarse al volcán, y mucho menos al cráter. Mantenerse fuera de cañadas ante posibles flujos de lodo, principalmente en temporada de lluvias.

PRONOSTICO DE CAIDA DE CENIZA
 <p>En caso de una exhalación de ceniza volcánica, el pronóstico de trayectoria sería hacia el noroeste de la posible exhalación. Iniciando su trayectoria en la zona oeste del estado de Puebla; zona sureste, centro y noroeste de la Ciudad de México; zona sureste, centro y noroeste del Estado de México; zona noreste del estado de Michoacán; zona sureste del estado de Guanajuato</p>

ÚLTIMO SISMO	
ÚLTIMO SISMO	SISMOS RECIENTES
TIEMPO DEL CENTRO DE MÉXICO FECHA: 2020-07-13 HORA: 04:59:50 MAGNITUD: 3.2 EPICENTRO LATITUD: 16.85° LONGITUD: -99.75° LOCALIZACIÓN: 16 KM AL ESTE DE ACAPULCO, GUERRERO PROFUNDIDAD: 8 KM	

MAPA DE LA REPUBLICA MEXICANA




SERVICIOS
DE SALUD



<http://ssm.gob.mx>



Servicios de Salud Morelos



@MorelosSalud



MORELOS
2018 - 2024



Fecha: 13 de julio del 2020
Semana Epidemiológica: 29
Área: Coordinación de Vigilancia Epidemiológica, **UIES.**

INFORME DE TEMPERATURAS Y CALIDAD DEL AIRE

Fuente: Comisión Estatal de Agua (CEAGUA)

ICA	CALIDAD DEL AIRE	PROTEJA SU SALUD
0-50	Buena	No se anticipan impactos a la salud cuando la calidad del aire se encuentra en este intervalo.
51-100	Moderada	Las personas extraordinariamente sensitivas deben considerar limitación de los esfuerzos físicos excesivos y prolongados al aire.
101-150	Dañina a la salud de los grupos sensitivos	Los niños adultos activos, y personas con enfermedades respiratorias tales como el asma, deben evitar los esfuerzos físicos excesivos y prolongados al aire.
151-200	Dañina a la salud	Los niños adultos activos, y personas con enfermedades respiratorias tales como el asma, deben evitar los esfuerzos físicos excesivos y prolongados al aire libre; las demás personas, especialmente los niños, deben limitar los esfuerzos excesivos y prolongados al aire libre.
201-300	Muy dañina a la salud	Los niños adultos activos, y personas con enfermedades respiratorias tales como el asma, deben evitar todos los esfuerzos excesivos al aire libre; las demás personas, especialmente los niños, deben limitar los esfuerzos físicos excesivos al aire libre.
300+	Arriesgado	

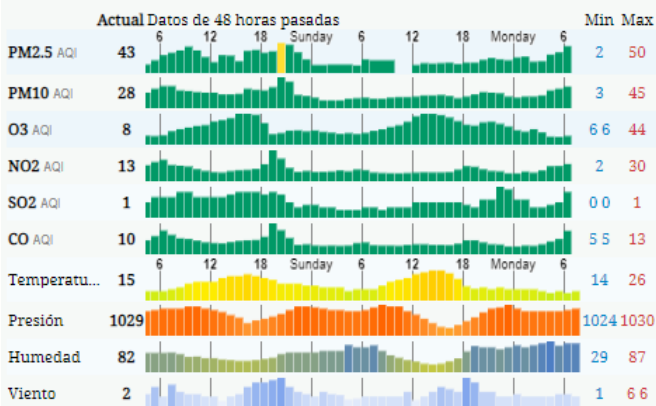
CALIDAD DEL AIRE CUERNAVACA, MORELOS.

Estación de Monitoreo Cuernavaca Centro, Morelos

43

Bueno

Actualizado el lunes 7:00
Temp.: 15 °C



PRONOSTICO DEL TIEMPO EN MORELOS

Municipio	Max	Mín	Municipio	Max	Mín
Amacuzac	34°	19°	Puerto de Ixtla	33°	20°
Axochiapan	33°	20°	Temixco	33°	17°
Ayala	32°	18°	Tepalcingo	32°	20°
Cuautla	30°	18°	Tepoztlán	30°	14°
Cuernavaca	31°	15°	Tlaltizapan	34°	19°
Huitzilac	20°	9°	Tlaquiltenango	34°	20°
Jiutepec	31°	17°	Zacatepec	32°	19°
Jojutla	34°	20°	Zacualpan	27°	15°

TEMPERATURAS MAXIMAS Y MINIMAS

Mínimas

Huitzilac	9°
Tetela del Volcán	11°
Ocuituco	12°
Totolapan	13°

Máximas

Jojutla	34°
Puerto de Ixtla	33°
Zacatepec	32°
Jiutepec	31°



SERVICIOS
DE SALUD



<http://ssm.gob.mx>



Servicios de Salud Morelos



@MorelosSalud

Calle Gustavo Gómez Azcárate No. 205, Col. Lomas de la Selva
C.P. 62270, Cuernavaca, Morelos. Tel.: 318 84 50.

MONITOREO BASADO EN EVENTOS Y ESPII

Fuente: Jurisdicciones Sanitarias del estado de Morelos.

JURISDICCION SANITARIA I:

- SIN EVENTOS EXTRAORDINARIOS.

JURISDICCION SANITARIA II:

- SIN EVENTOS EXTRAORDINARIOS.

JURISDICCION SANITARIA III:

- SIN EVENTOS EXTRAORDINARIOS.

REPORTE DE LLUVIAS.

- Lluvias moderadas acompañadas de rachas de vientos en el estado.

Al momento no se tiene reporte de afectaciones relevantes que requieran intervenciones de salud.



SERVICIOS
DE SALUD



<http://ssm.gob.mx>



Servicios de Salud Morelos



@MorelosSalud